

Мостовский район
село Соленое

Муниципальное автономное общеобразовательное учреждение
средняя общеобразовательная школа №22 имени Павла Федотовича Головки
села Соленого муниципального образования Мостовский район

Утверждено
решением педсовета MAOY
COШ №22 имени П.Ф. Головки
села Соленого

№ 2 от 30.08.2022 г.

Директор школы

И.И. Роголёва



РАБОЧАЯ ПРОГРАММА

ВНЕУРОЧНОЙ ДЕЯТЕЛЬНОСТИ

по «География Мостовского района»

Уровень образования: основное общее Класс: 9

Количество часов: 34 час

Учитель: В.П. Штельмах

Автор – составитель:

Учитель географии:
Штельмах Владимир Петрович
MAOY COШ № 22 им. П.Ф. Головки
села Соленого MO Мостовский район



I. Планируемые результаты освоения курса

Важнейшие **личностные** результаты обучения курса


- воспитание российской гражданской идентичности: патриотизма, уважения к Отечеству;
- осознание себя как члена общества на региональном и локальном уровнях (гражданин Российской Федерации, житель Краснодарского края и Мостовского района);
- осознание целостности природы, населения и хозяйства своего района;
- представление о районе как о части субъекта Краснодарского края, его месте и роли в современном мире;
- осознание единства географического пространства района как среды обитания всех населяющих его народов;
- воспитание уважения к истории, культуре, национальным особенностям, традициям и образу жизни других народов, толерантность;
- эмоционально-ценностное отношение к окружающей среде, понимание необходимости ее сохранения и рационального использования;
- патриотизм, любовь к своему району, краю и стране,
- овладение на уровне основного общего образования законченной системой краеведческих знаний и умений, навыками их применения в различных жизненных ситуациях.

Метапредметные результаты освоения программы по курсу заключаются в формировании и развитии посредством географического знания:

- умение самостоятельно организовывать свою деятельность, определять ее цели и задачи, выбирать средства реализации цели и применять их на практике, оценивать достигнутые результаты;
- умение вести самостоятельный поиск, анализ, отбор информации, ее преобразование, сохранение, передачу и презентацию с помощью технических средств и информационных технологий;
- умение оценивать правильность выполнения учебной задачи, собственные возможности ее решения;
- смысловое чтение;
- организация своей жизни в соответствии с общественно значимыми представлениями о здоровом образе жизни, правах и обязанностях гражданина, ценностях бытия и культуры, социального взаимодействия;
- умение оценивать с позиций социальных норм собственные поступки и поступки других людей;
- умение взаимодействовать с людьми, работать в коллективах с выполнением различных социальных ролей, представлять себя, вести дискуссию и т. п.
- умение ориентироваться в окружающем мире, выбирать целевые и смысловые установки в своих действиях и поступках, принимать решения;
- формирование и развитие экологического мышления, умение применять его в познавательной, коммуникативной, социальной практике и профессиональной ориентации.

Предметными результатами освоения выпускниками основной школы программы являются:

- формирование представлений о роли и месте географического краеведения в системе научных дисциплин, его роли в решении современных практических задач человечества;
- овладение основами краеведческих знаний;
- формирование представлений об основных географических особенностях географических особенностях природы, населения и хозяйства Мостовского района, разнообразии и целостности окружающей среды, путях ее сохранения и рационального использования;
- овладение элементарными практическими умениями применять приборы для



определения количественных и качественных характеристик компонентов географической среды;

- овладение основами картографической грамотности и использования географической карты как одного из «языков» международного общения;

- овладение основными навыками нахождения, использования и презентации географической информации;

- формирование умений применять географические знания в повседневной жизни для объяснения и оценки разнообразных явлений и процессов, адаптации к условиям проживания на определенной территории, самостоятельного оценивания уровня безопасности окружающей среды как сферы жизнедеятельности;

- формирование представлений об особенностях экологических проблем на различных территориях и акваториях, умений и навыков безопасного и экологически целесообразного поведения в окружающей среде.

выпускник научится:

- определять географическое положение Мостовского района
- показывать границы, соседей, Мостовского района
- называть и показывать крупные формы рельефа
- делать описания отдельных форм рельефа по карте
- показывать на карте и называть месторождения полезных ископаемых
- объяснять закономерности их размещения
- называть факторы, влияющие на формирование климата Мостовского района
- составлять описание климата района
- приводить примеры влияния климата на хозяйственную деятельность жителей района
- называть и показывать реки и озера Мостовского района
- используя карту, называть типы почв и их свойства
- объяснять видовое разнообразие растительного и животного мира
- объяснять изменение природы Мостовского района под влиянием деятельности человека
- называть меры по охране и рациональному использованию природных ресурсов

выпускник получит возможность научиться

- читать географическую карту;
- различать изученные географические объекты, процессы и явления, сравнивать географические объекты, процессы и явления на основе известных характерных свойств и проводить их простейшую классификацию;
- использовать знания о географических явлениях в повседневной жизни для сохранения здоровья и соблюдения норм экологического поведения в быту и окружающей среде;
- оценивать характер взаимодействия человека и компонентов природы Мостовского района, с точки зрения концепции устойчивого развития.

II. Содержание программы:

9 класс

Раздел 1. История формирования территории, заселения и освоения Мостовского района (1 час).

История образования Мостовского района как части Краснодарского края. История заселения и освоения Мостовского района.

Раздел II. Физическая география характеристика Мостовского района (22 часа).

Тема 1. Характеристика физико-географического положения района (2 часа)

Физико-географическое положение Мостовского района. Границы, протяженность, площадь, крайние точки, соседи.



Практическая работа № 1. Обозначение на контурной карте особенностей физико-географического положения Мостовского района.

Тема 2. Геолого- тектоническое строение района (2 часа).

Особенности геологического и тектонического строения территории Мостовского района.

Практическая работа № 2. Обозначение на контурной основных геологических и тектонических структур Мостовского района.

Тема 3. Рельеф и полезные ископаемые (5 часов).

Особенности рельефа Мостовского района. Характеристика особенностей рельефа равнинной и горной частей района.

Полезные ископаемые района: месторождения газа, каменного угля, гипса, известняков, асбеста, поваренной соли, стекольных песков, глины, строительных и облицовочных камней, поделочных камней, серпентинитов, зелёных глауканитовых песков, марганцевых руд.

Практическая работа № 3. Обозначение на контурной карте форм рельефа и полезных ископаемых Мостовского района.

Практическая работа № 4. Описание нескольких форм рельефа района.

Творческая работа № 5. Оформление альбомов о формах Мостовского района, возникших под воздействием различных факторов, стихийных явлениях, связанных с литосферой, на территории района.

Тема 4. Климат Мостовского района(3 часов).

Общая характеристика климата района. Климатообразующие факторы, основные характеристики климата. Отличие климата горной территории района и равнинной. Стихийные природные явления в атмосфере.

Практическая работа № 6. Описание климата района по климатической карте Краснодарского края.

Практическая работа № 7. Анализ данных наблюдений за изменениями климата на территории района, полученных на Псебайской метеостанции.

Тема 5. Внутренние воды района (5 часов).

Разнообразие внутренних вод Мостовского района. Реки, водопады, озера. Подземные воды: минеральные и термальные источники. Значение водоемов, проблемы водоемов и пути их решения. Опасные природные явления в гидросфере: наводнения, паводки и др. Влияние деятельности человека на внутренние воды района.

Практическая работа № 8. Обозначение на контурной карте водных объектов Мостовского района.

Практическая работа № 9. Описание реки Большая Лаба.

Проектная работа №1 Оценка рекреационных возможностей водных объектов Мостовского района.

Семинар. Антропогенные водные объекты Мостовского района: плюсы и минусы.


Тема 6. Почвы Мостовского района (1 часа).

Почвы Мостовского района: характеристика, размещение, проблемы и пути их решения. Охрана почв.

Практическая работа № 10. Определение и обозначение на контурной карте основных типов почв Мостовского района.

Тема 7. Растительный и животный мир (4 часов).

Растительный мир Мостовского района, видовое разнообразие, его преобразование в результате деятельности человека. Животный мир Мостовского района. Проблемы охраны природы. Редкие и исчезающие виды. Красная книга Краснодарского края. Особенности животного и растительного мира, части Кавказского биосферного заповедника.



находящиеся на территории Мостовского района.

Практическая работа № 11. Описание растительного и животного Мостовского района.

Практическая работа № 12. Разработка маршрута туристического похода по Мостовскому району.

Раздел III. Экономико- географическая характеристика Мостовского района (11 часов)

Тема 1. Экономико-географическое положение. Природные ресурсы (3 часа).

Понятие ЭГП. Экономико-географическое положение Мостовского района. Административно-территориальное деление. Понятие ресурсов. Ресурсообеспеченность как основа хозяйственного развития территории.

Практическая работа № 13. Обозначение на контурной карте особенностей ЭГП Мостовского района.

Тема 2. Население и трудовые ресурсы Мостовского района(1 часа)

Численность населения и его воспроизводство, размещение. Возрастная и половая структура. Этнический состав. Конфессиональный состав. Уровень жизни населения. Сравнение с другими районами Краснодарского края. Трудовые ресурсы и их размещение. Проблема безработицы и создания новых рабочих мест. Миграции населения.

Тема 3.Сельское хозяйство Мостовского района (2 часа).

Общая характеристика агропромышленного комплекса Мостовского района. Размещение важнейших отраслей растениеводства (производства зерновых, технических культур и др.) и животноводства (скотоводство, свиноводство, овцеводство и др.) Мостовского района.

• *Практическая работа № 14. Определение зональной специализации сельского хозяйства Мостовского района.*

Тема 4. География промышленности Мостовского района (2 часа).

Лесная промышленность. Добывающая промышленность. Производство строительных материалов. Пищевая промышленность. Лёгкая промышленность. Отраслевой состав, динамика. Географические и экологические аспекты, определяющие развитие и размещение. Значение для хозяйства. Современное состояние и проблемы развития.


Практическая работа № 15. Знакомство (возможно, виртуальное) с одним из предприятий Краснодарского края.

Тема 5. Строительство, транспорт и связь. (1 часов).

Строительство жилья, объектов соцкультбыта на территории района. Роль транспорта в развитии хозяйства района. Общие показатели развития транспортной системы и работы транспорта. Основные виды транспорта. Особенности размещения, проблемы и перспективы развития. Возрастающая роль трубопроводного транспорта. Перспективы развития воздушного транспорта в районе.

Тема 6. Рекреационный комплекс Мостовского района (1 часа).

Наличие и классификация рекреационных ресурсов Мостовского района. Индустрия туризма как одна из наиболее динамично развивающихся сфер международной торговли услугами. Факторы развития туризма. Роль международного туризма в экономике Краснодарского края. Влияние индустрии туризма на национальную экономику и экономику региона.



Практическая работа № 16. Описание рекреационных возможностей Мостовского района.


Тема 7. Экологическая ситуация в Мостовском районе и пути её улучшения (1 часа).

Общая характеристика экологической ситуации в Мостовском районе. Виды антропогенного воздействия на окружающую среду. Влияние промышленного и сельскохозяйственного производства на экологическую обстановку района. Пути улучшения экологической ситуации в Мостовском районе. Природоохраняемые территории Мостовского района.

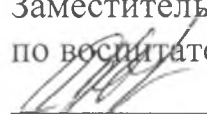
III. Тематическое планирование.

№ п/п	Содержание	Количество часов
1	Раздел I. История формирования природы, заселения и освоения Мостовского района.	1
2	Раздел II. Физическая география Мостовского района.	22
3	Тема 1. Характеристика ФГП района.	2
4	Тема 2. Геолого- тектоническое строение района.	2
5	Тема 3. Рельеф и полезные ископаемые.	4
6	Тема 4. Климат Мостовского района.	5
7	Тема 5. Внутренние воды района.	5
8	Тема 6. Почвы Мостовского района.	2
9	Тема 7. Растительный и животный мир.	5
10	Раздел III. Социально - экономическая география Мостовского района	11
11	Тема 1. Экономико-географическое положение. Природные ресурсы.	3
12	Тема 2. Население и трудовые ресурсы Мостовского района.	1
13	Тема 3. Сельское хозяйство Мостовского района.	2
14	Тема 4. География промышленности Мостовского района.	2
15	Тема 5. Строительство, транспорт и связь.	1
16	Тема 6. Рекреационный комплекс Мостовского района	1
17	Тема 7. Экологическая ситуация в Мостовском районе и пути её улучшения	1

СОГЛАСОВАНО

Протокол заседания
методического объединения
классных руководителей
№1 от «29» августа 2022 года
Руководитель МО  Ю.Е. Подпорина

СОГЛАСОВАНО

Заместитель директора
по воспитательной работе
 Ю.Е. Подпорина
«29» августа 2022 года

